ФЕДЕРАЛЬНОЕ ГОСУДАРСТВЕННОЕ БЮДЖЕТНОЕ
УЧРЕЖДЕНИЕ НАУКИ
ИНСТИТУТ АРХЕОЛОГИИ РОССИЙСКОЙ АКАДЕМИИ НАУК

“Утверждаю”
Зам. директора ИА РАН
А.В. Энговатова

О Т Ч Е Т

о проведении охранных научно-исследовательских работ по теме:
“Охранно-спасательные археологические работы (раскопки),
направленные на обеспечение сохранности
объекта археологического наследия
“Непряхино 1, поселение”, попадающего в зону строительства
объекта “МНПП “Куйбышев-Брянск” Dn500.
Малый водоток р. Сельня, 1119 км
(основная нитка). Реконструкция” на территории
Карачевского района Брянской области в 2018 году.
Том II

Ответственные исполнители:

Поляков Ф.А.

Фатьков А.М.

Радюш О.А.

Москва
2018

Охранные научно-спасательные археологические работы на объекте археологического наследия «Непряхино 1, поселение», попадающего в зону строительства объекта “МНПП “Куйбышев-Брянск” Dn500. Малый водоток р. Сельня, 1119 км (основная нитка). Реконструкция” на территории Карачевского района Брянской области в 2018 году.



Рис. 1. Карта части Орловского наместничества 1787 г.

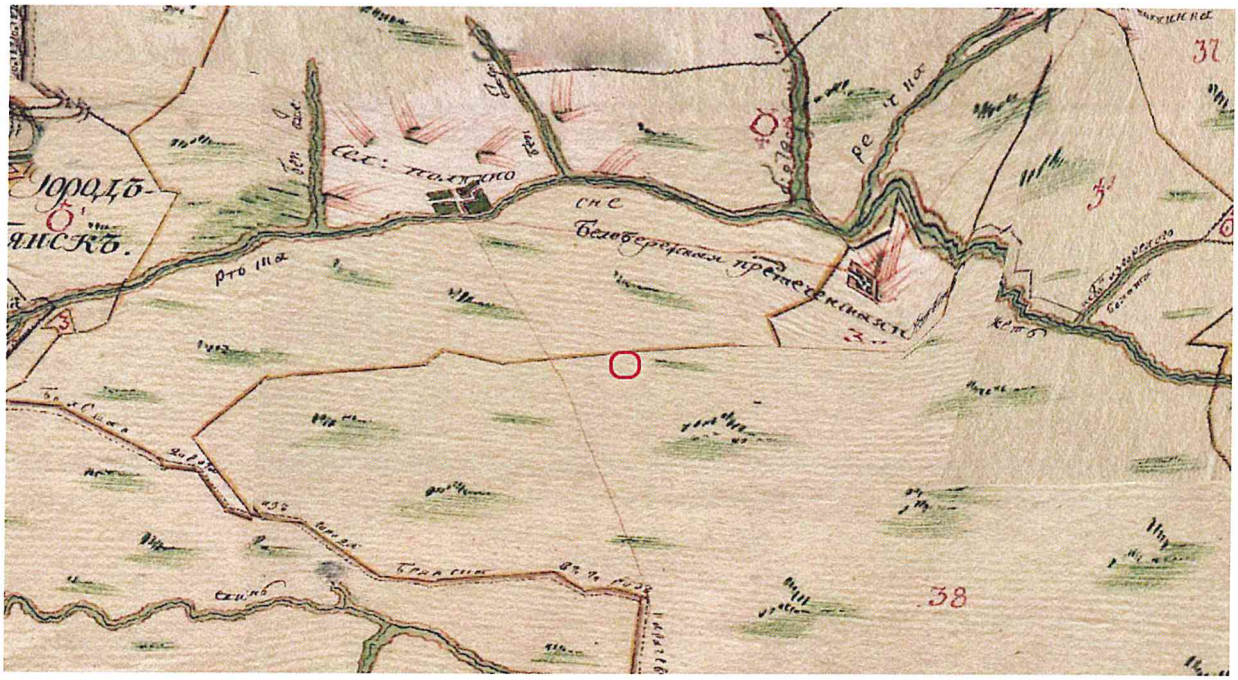

Рис. 2. План генерально межевания Брянского уезда Орловской губернии 1790 г.



Рис. 3. Атлас 1794 г. для юношества. Тульское, Рязанское и Тамбовское наместничества.



Рис. 4. Генеральная карта Орловской губернии 1801 года



Рис. 5. Подробная карта Российской Империи и близлежащих заграничных владений. Столистовая карта. 1816

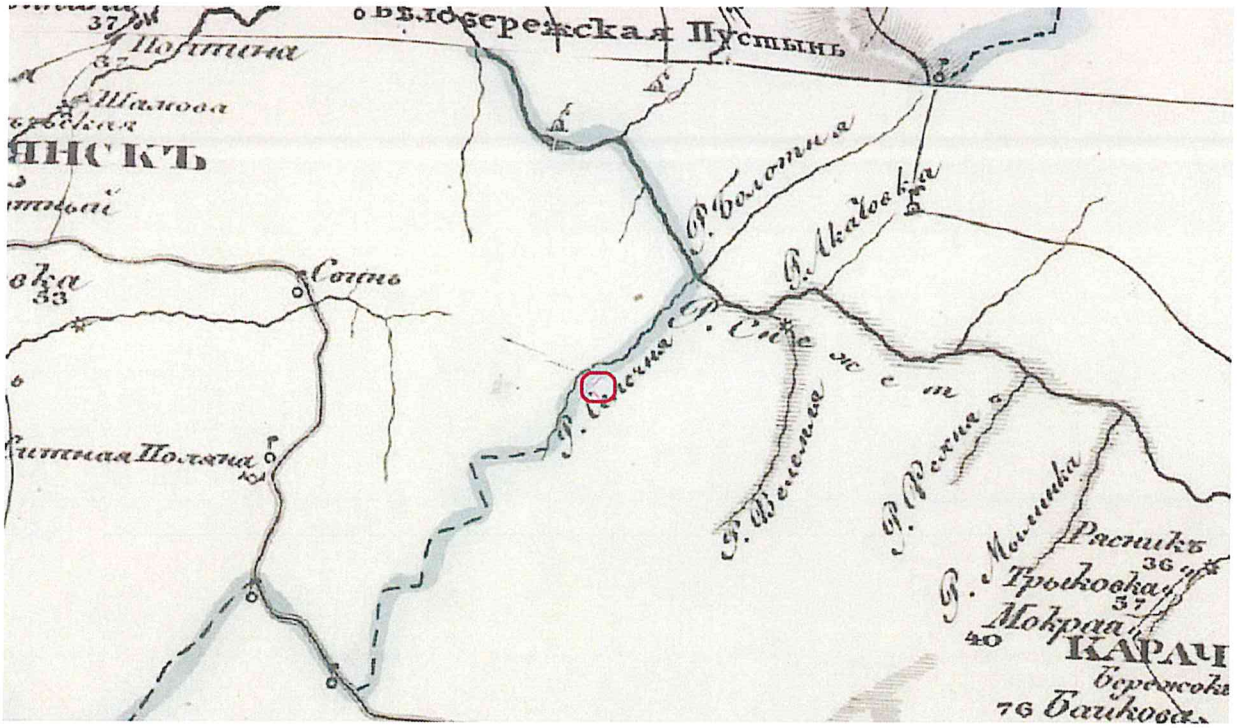

Рис. 6. Специальная карта Западной части России Шуберта 1826-1840 гг.

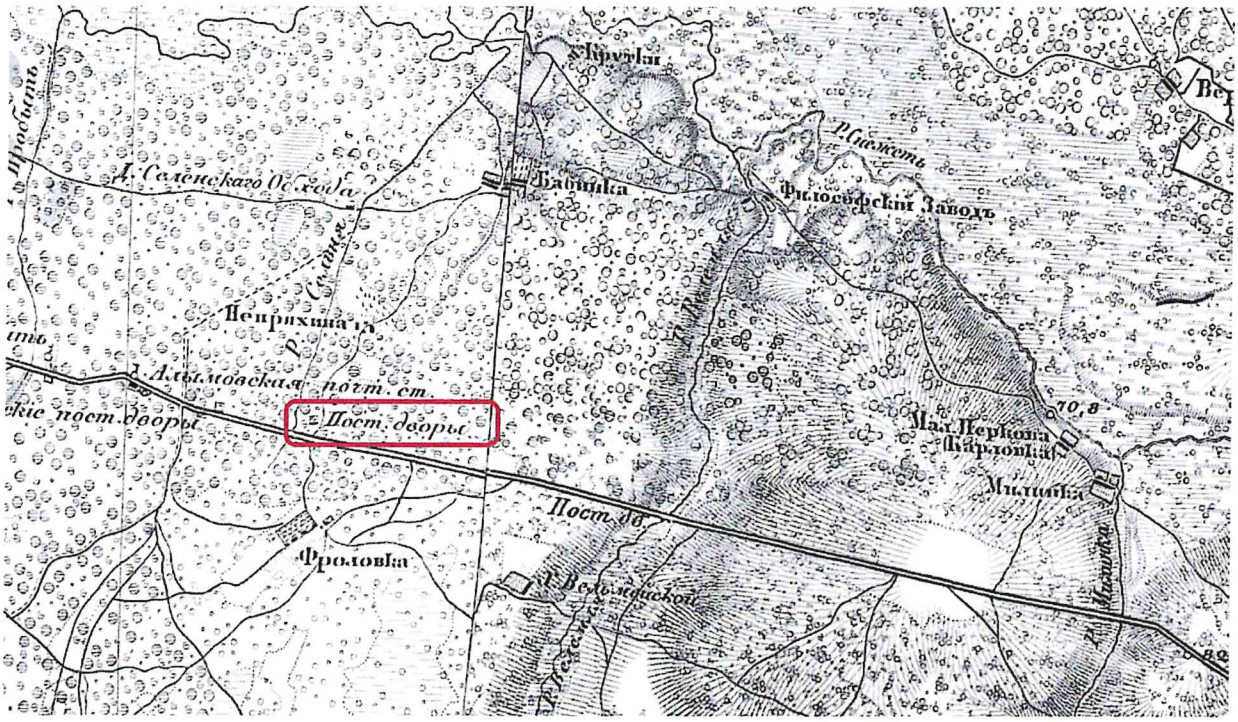

Рис. 7. Трехверстовка Орловской области. Военно-топографическая карта. 1870 г. Постоялый двор выделен красным.



Рис. 8. Орловская губерния в атласе Ильина 1871 г.

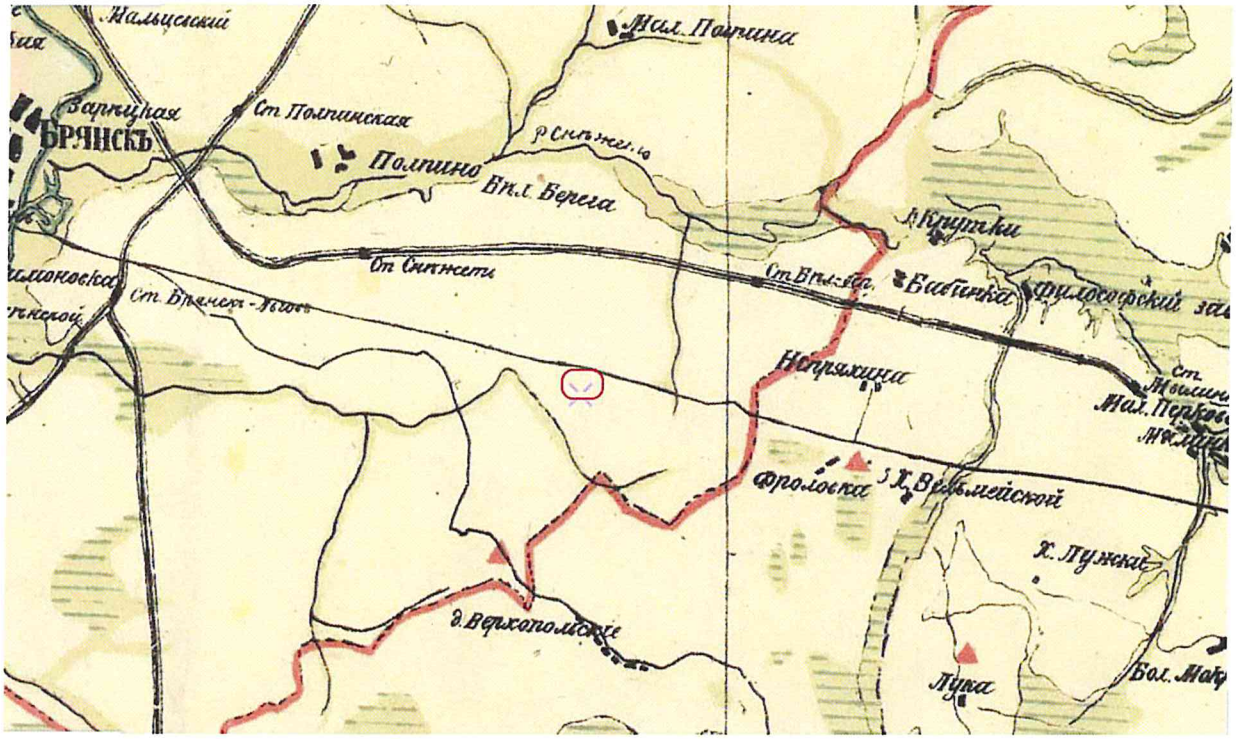

Рис. 9.Схематическая почвенная карта Орловской губернии 1908 г.

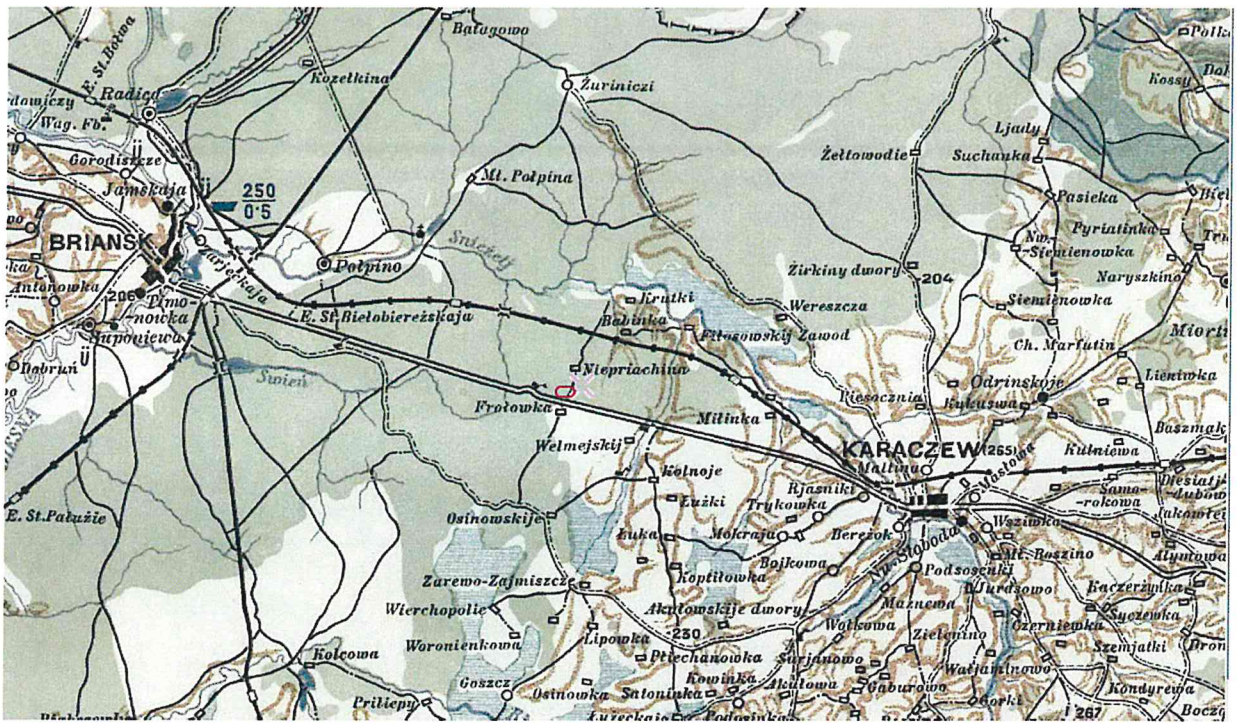

Рис. 10. Австрийская карта Европейской части России 1914 г

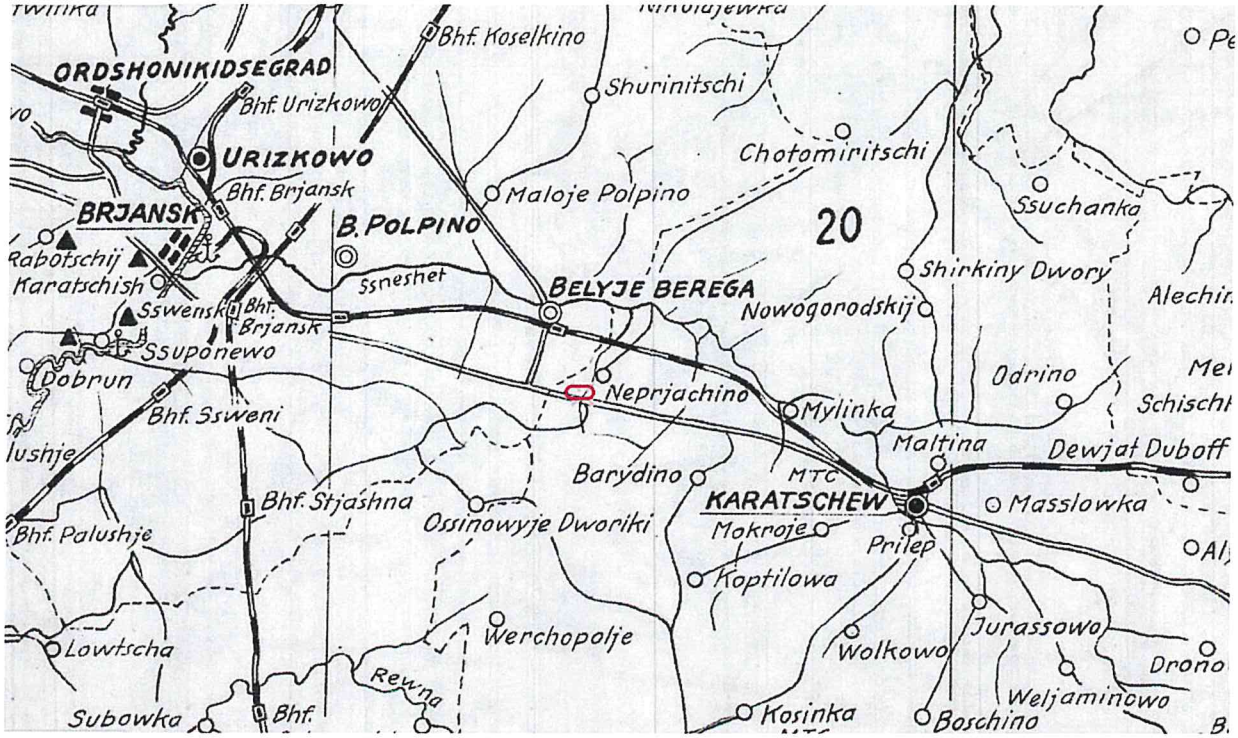

Рис. 11. Административная немецкая карта Орловской области 1939 г.

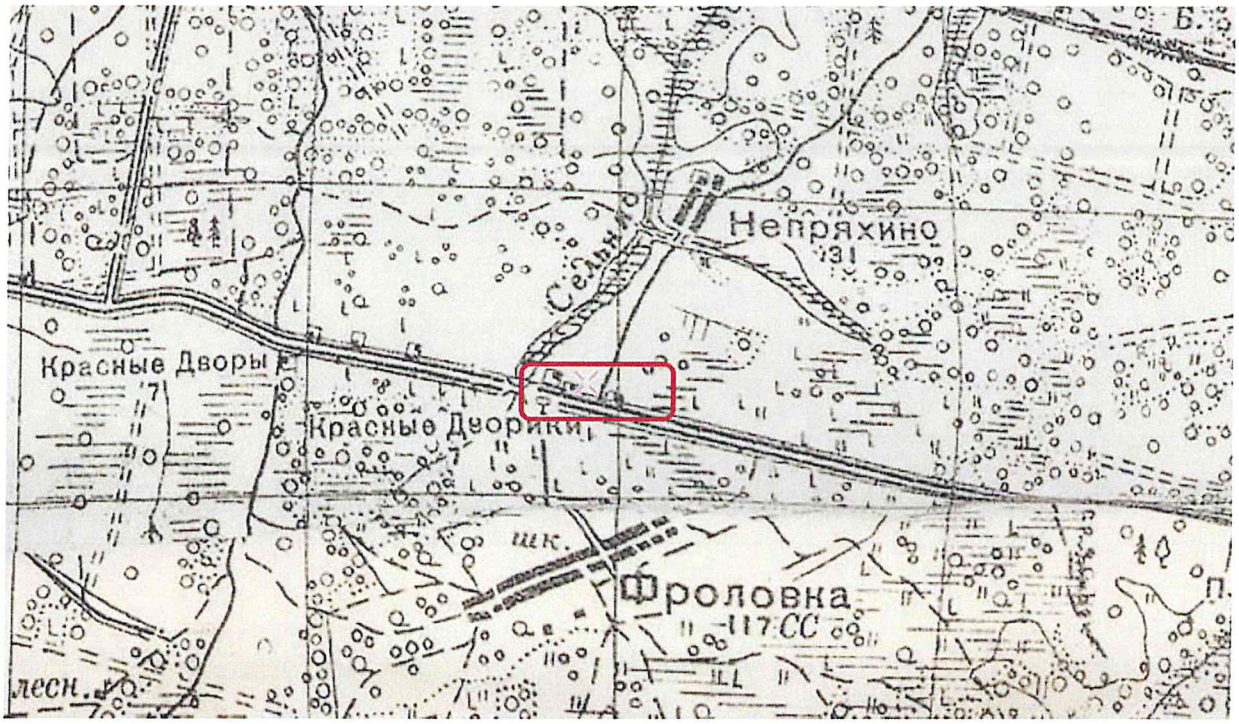

Рис. 12. Карта РККА N-36 1 км. Брянская, Калужская и Орловская области. 1941 г. Место постоялого двора выделено красным.

Охранные научно-спасательные археологические работы на объекте археологического наследия «Непряхино 1, поселение», попадающего в зону строительства объекта “МНПП “Куйбышев-Брянск” Dn500. Малый водоток р. Сельня, 1119 км (основная нитка). Реконструкция” на территории Карачевского района Брянской области в 2018 году.

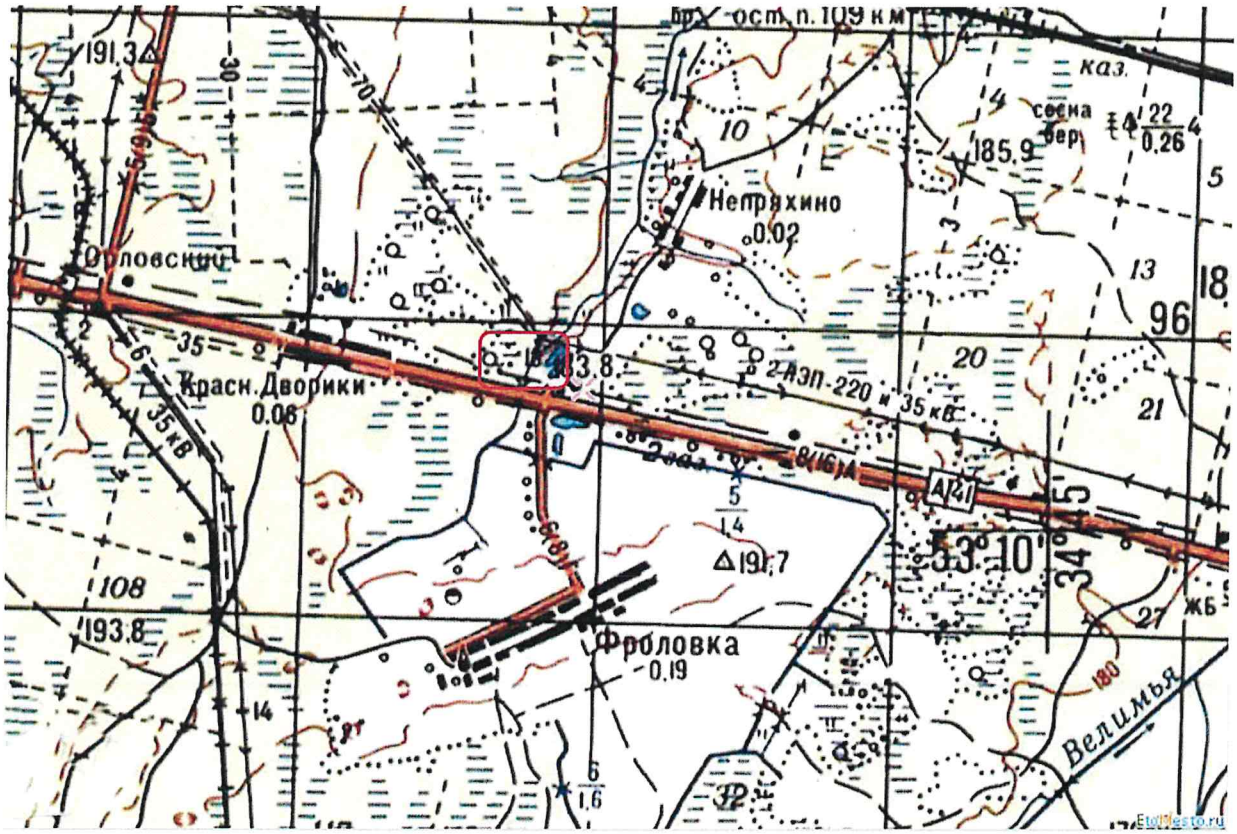

Рис. 13. Топографические карты СССР N-36 1:100000. Брянская область. 1989 г



Рис. 14. Место проведения раскопок и ближайшие населенные пункты.



Рис. 15. Место раскопа. Спутниковый снимок (сервис Bing).

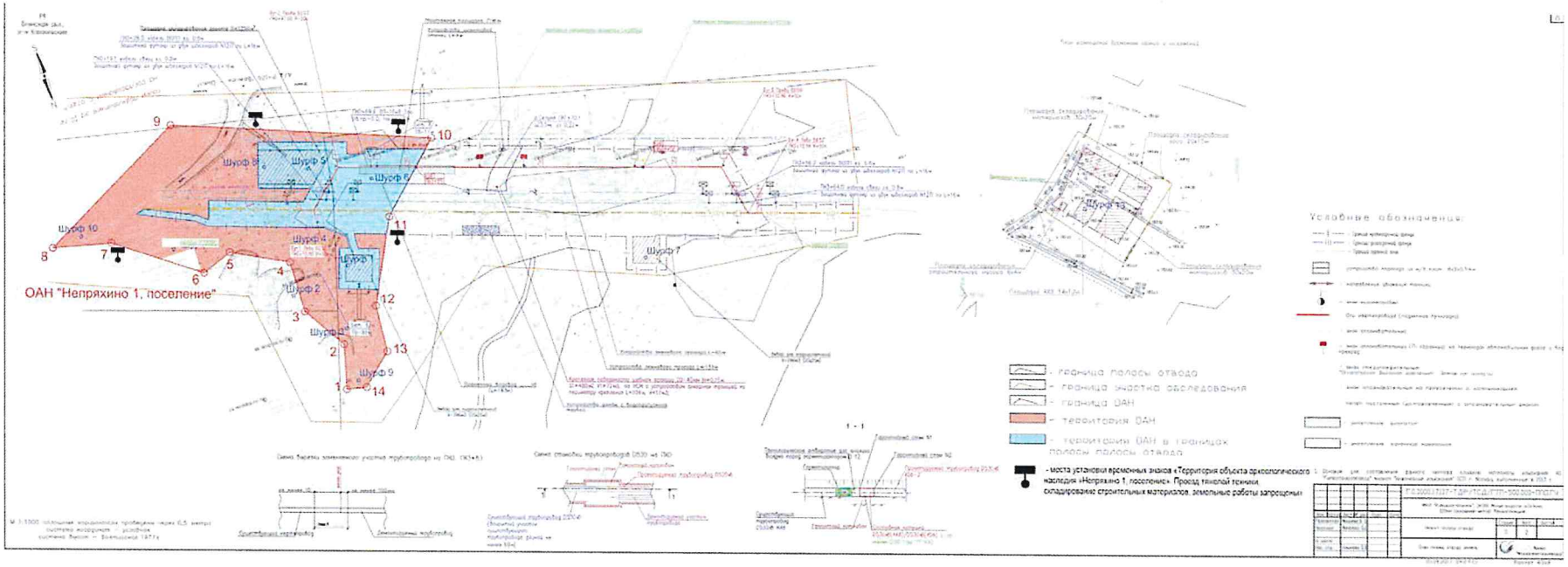

Рис. 16. План границ отвода земель по техническому заданию.

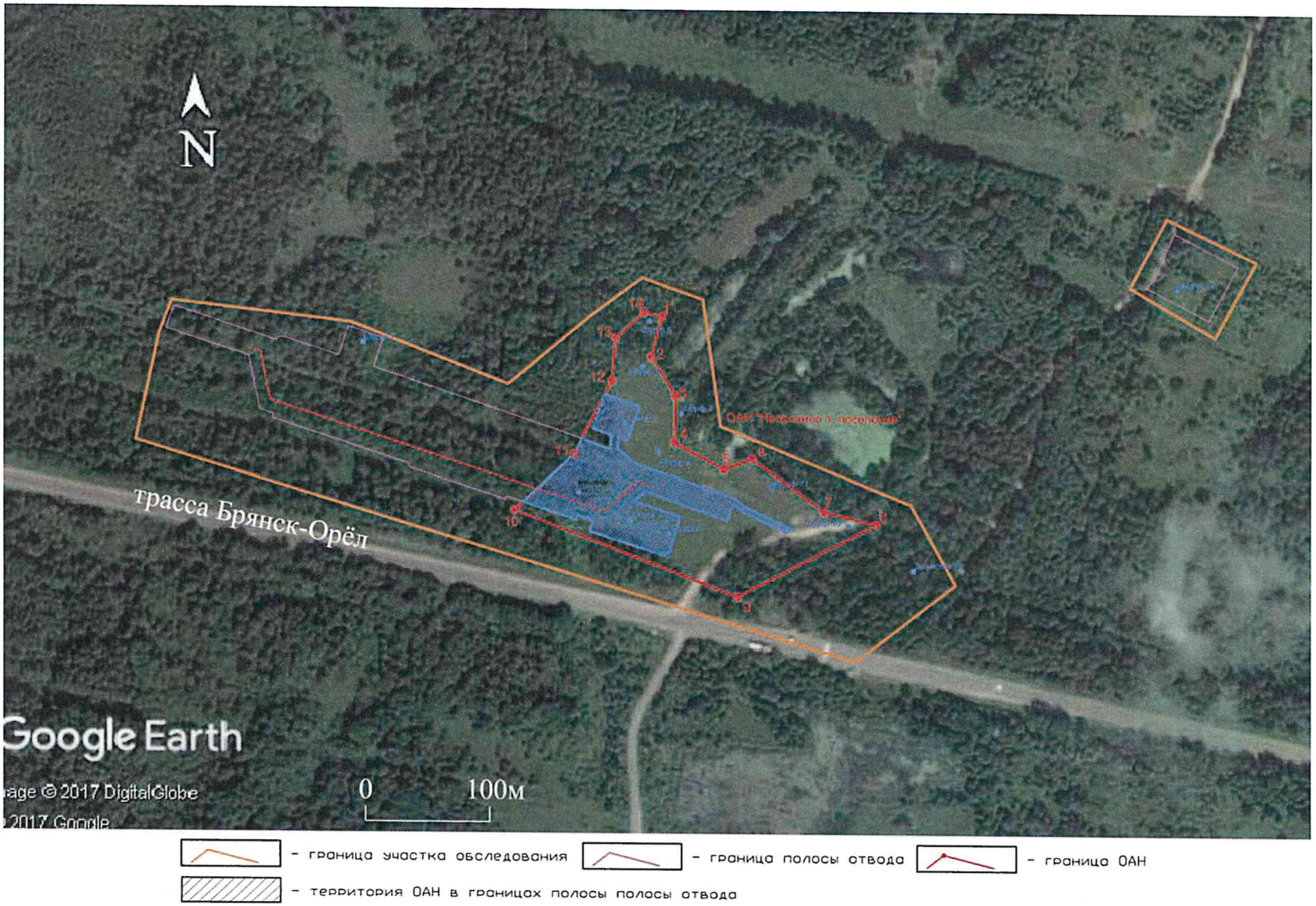

Рис. 17. Участок обследования, места закладки шурфов, границы ОАН на спутниковом снимке (по техническому заданию).

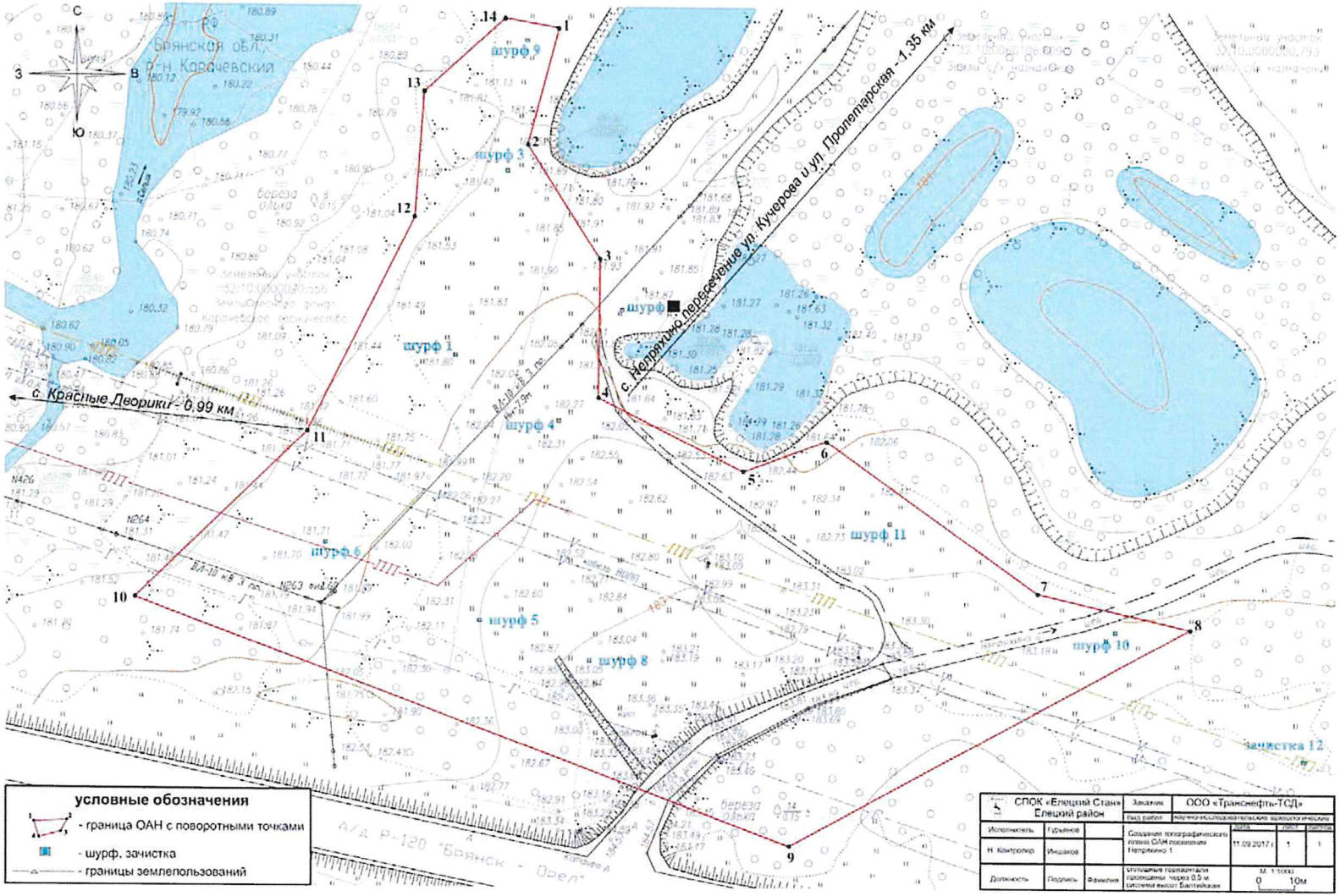

Рис. 18. План объекта археологического наследия “Непряхино1, поселение” (по техническому заданию).

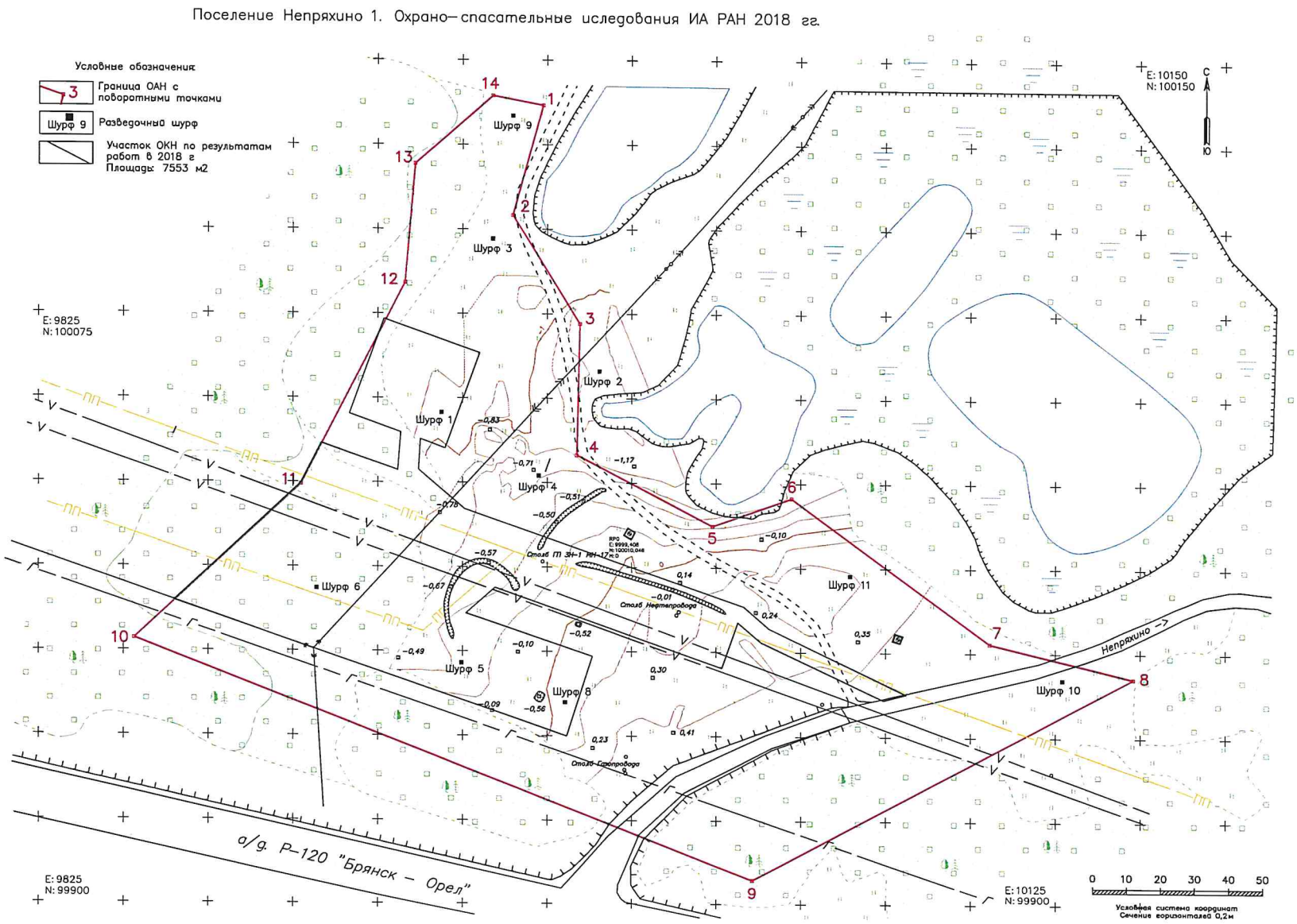

Рис. 19. “Непряхино1, поселение” топографический план.



Рис. 20. ОАН “Непряхино 1,поселение”. Вид площадки с северо-востока до начала работ.



Рис. 21. ОАН “Непряхино 1,поселение”. Вид площадки с юго-запада до начала работ.



Рис. 22. ОАН “Непряхино 1,поселение”. Вид площадки с юга до начала работ.



Рис. 23. ОАН “Непряхино 1,поселение”. Вид площадки с юго-востока до начала работ.



Рис. 24. ОАН “Непряхино 1,поселение”. Вид площадки с востока до начала работ.



Рис. 25. ОАН “Непряхино 1,поселение”. Вид площадки(лесная часть) с востока до начала работ.



Рис. 26. ОАН “Непряхино 1,поселение”. Вид площадки с юго-запада до начала работ.



Рис. 27. ОАН “Непряхино 1,поселение”. Вид площадки с юга до начала работ.



Рис. 28. ОАН “Непряхино 1,поселение”. Общий вид на участок до начала работ. Съёмка с Рис. 29.беспилотного летательного аппарата DJI Mavic Pro



Рис. 30. ОАН “Непряхино 1,поселение”. Общий вид на участок до начала работ. Съёмка с Рис. 31.беспилотного летательного аппарата DJI Mavic Pro



Рис. 32. ОАН “Непряхино 1,поселение”. Общий вид на участок до начала работ. Съёмка с Рис. 33.беспилотного летательного аппарата DJI Mavic Pro



Рис. 34. ОАН “Непряхино 1,поселение”. Общий вид на участок до начала работ. Съёмка с Рис. 35.беспилотного летательного аппарата DJI Mavic Pro



Рис. 36. ОАН “Непряхино 1,поселение”. Процесс подготовки к работам. Заготовка разметочных кольев.



Рис. 37. ОАН “Непряхино 1,поселение”. Процесс подготовки площадки к вскрытию. Выкос и уборка травы.



Рис. 38. ОАН “Непряхино 1,поселение”. Процесс подготовки площадки к вскрытию. Выкос и уборка травы.



Рис. 39. ОАН “Непряхино 1,поселение”. Процесс подготовки к работам. Покраска разметочных кольев.



Рис. 40. ОАН “Непряхино 1,поселение”. Процесс разбивки сетки раскопа при помощи электронного тахеометра.



Рис. 41. ОАН “Непряхино 1,поселение”. Процесс разбивки сетки раскопа при помощи электронного тахеометра.

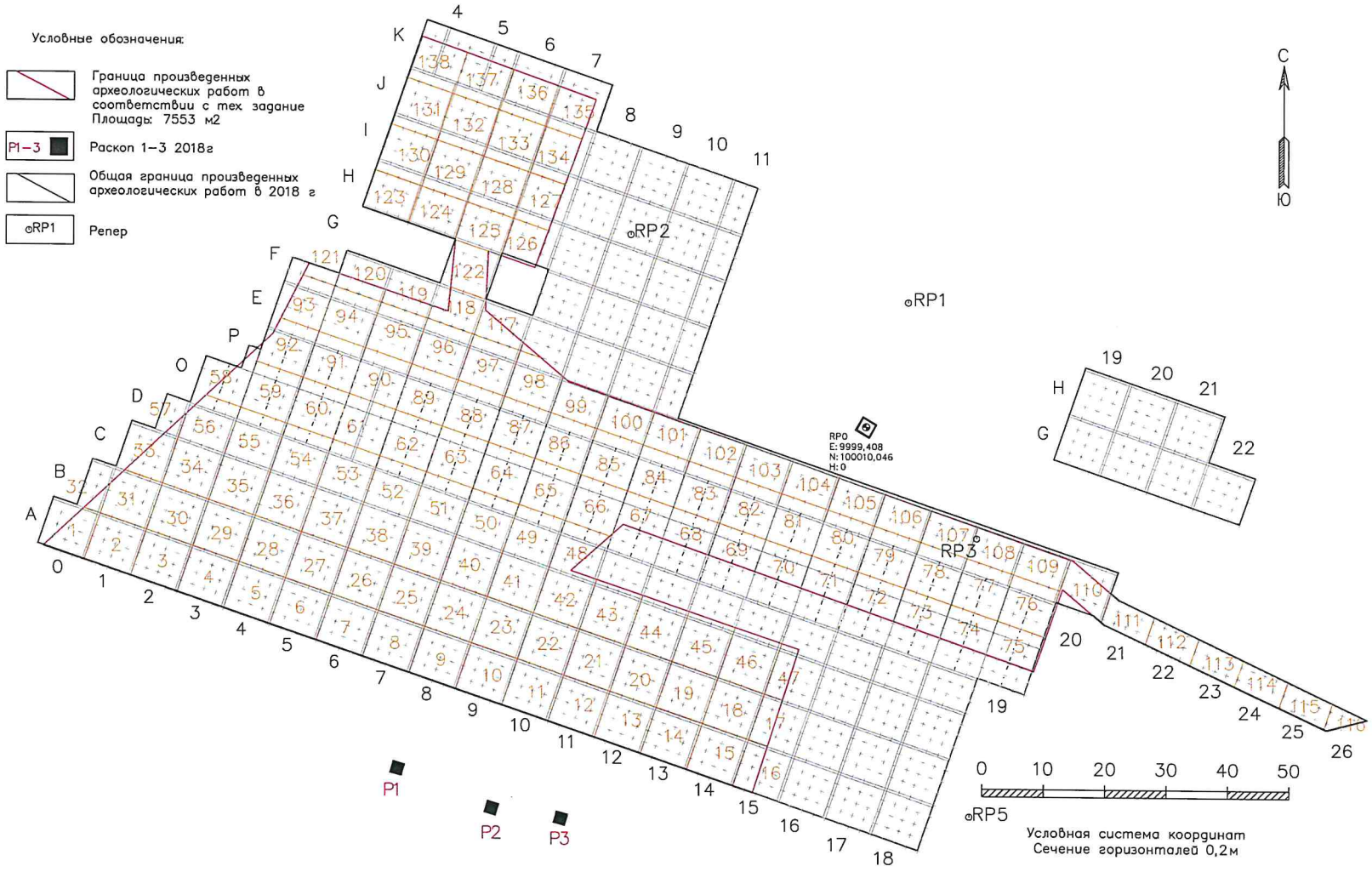

Рис. 42. ОАН “Непряхино 1,поселение”. План разбивки секторов и квадратов. Р1, Р2, Р3 - контрольные раскопы 1-3.



Рис. 43. Общий вид сектора J4 после зачистки на уровне первого пласта.



Рис. 44. Общий вид сектора J4 после зачистки на уровне материковой поверхности.



Рис. 45. Общий вид сектора J5 после зачистки на уровне первого пласта.



Рис. 46. Общий вид сектора J5 после зачистки на уровне материковой поверхности.



Рис. 47. Общий вид сектора J6 после зачистки на уровне первого пласта.



Рис. 48. Общий вид сектора J6 после зачистки на уровне материковой поверхности.



Рис. 49. Общий вид сектора J7 после зачистки на уровне материковой поверхности.



Рис. 50. Общий вид сектора I4 после зачистки на уровне первого пласта.



Рис. 51. Общий вид сектора I4 после зачистки на уровне материковой поверхности.



Рис. 52. Общий вид сектора I5 после зачистки на уровне первого пласта.



Рис. 53. Общий вид сектора I5 после зачистки на уровне материковой поверхности.



Рис. 54. Общий вид сектора I6 после зачистки на уровне материковой поверхности.



Рис. 55. Общий вид сектора J7 после зачистки на уровне первого пласта.



Рис. 56. Общий вид сектора J7 после зачистки на уровне материковой поверхности.



Рис. 57. Общий вид сектора Н4 после зачистки на уровне материковой поверхности.



Рис. 58. Общий вид сектора Н5 после зачистки на уровне материковой поверхности.



Рис. 59. Общий вид сектора Н6 после зачистки на уровне материковой поверхности.



Рис. 60. Общий вид сектора Н7 после зачистки на уровне первого пласта.



Рис. 61. Общий вид сектора Н7 после зачистки на уровне материковой поверхности.



Рис. 62. Общий вид сектора А0 после зачистки на уровне первого пласта.



Рис. 63. Общий вид сектора А0 после зачистки на уровне материковой поверхности.



Рис. 64. Общий вид сектора А1 после зачистки на уровне первого пласта.



Рис. 65. Общий вид сектора А1 после зачистки на уровне материковой поверхности.



Рис. 66. Общий вид сектора А2 после зачистки на уровне первого пласта.



Рис. 67. Общий вид сектора А2 после зачистки на уровне материковой поверхности.



Рис. 68. Общий вид сектора А3 после зачистки на уровне первого пласта.



Рис. 69. Общий вид сектора А3 после зачистки на уровне материковой поверхности.



Рис. 70. Общий вид сектора А4 после зачистки на уровне первого пласта.



Рис. 71. Общий вид сектора А4 после зачистки на уровне материковой поверхности.



Рис. 72. Общий вид сектора А6 после зачистки на уровне первого пласта.



Рис. 73. Общий вид сектора А6 после зачистки на уровне материковой поверхности.



Рис. 74. Общий вид сектора А7 после зачистки на уровне первого пласта.



Рис. 75. Общий вид сектора А7 после зачистки на уровне материковой поверхности.



Рис. 76. Общий вид сектора А8 после зачистки на уровне первого пласта.



Рис. 77. Общий вид сектора А8 после зачистки на уровне материковой поверхности.



Рис. 78. Общий вид сектора А9 после зачистки на уровне материковой поверхности.



Рис. 79. Общий вид сектора А10 после зачистки на уровне материковой поверхности.



Рис. 80. Общий вид сектора А11 после зачистки на уровне материковой поверхности.



Рис. 81. Общий вид сектора А12 после зачистки на уровне материковой поверхности.



Рис. 82. Общий вид сектора А13 после зачистки на уровне материковой поверхности.



Рис. 83. Общий вид сектора А14 после зачистки на уровне материковой поверхности.



Рис. 84. Общий вид сектора А15 после зачистки на уровне материковой поверхности.



Рис. 85. Поселение Непряхино1. Сектор А0. Восточный стратиграфический разрез.



Рис. 86. Поселение Непряхино1. Сектор А0. Восточный стратиграфический разрез.



Рис. 87. Поселение Непряхино1. Сектор А0. Западный стратиграфический разрез..



Рис. 88. Поселение Непряхино1. Сектор А0. Западный стратиграфический разрез.



Рис. 89. Поселение Непряхино1. Сектор А0. Северный стратиграфический разрез.



Рис. 90. Поселение Непряхино1. Сектор А0. Северный стратиграфический разрез.



Рис. 91. Поселение Непряхино1. Сектор А0. Южный стратиграфический разрез.



Рис. 92. Поселение Непряхино1. Сектор А0. Южный стратиграфический разрез.



Рис. 93. Поселение Непряхино1. Сектор А1. Восточный стратиграфический разрез.



Рис. 94. Поселение Непряхино1. Сектор А1. Восточный стратиграфический разрез.



Рис. 95. Поселение Непряхино1. Сектор А1. Западный стратиграфический разрез.



Рис. 96. Поселение Непряхино1. Сектор А1. Западный стратиграфический разрез.



Рис. 97. Поселение Непряхино1. Сектор А1. Северный стратиграфический разрез.



Рис. 98. Поселение Непряхино1. Сектор А1. Северный стратиграфический разрез.



Рис. 99. Поселение Непряхино1. Сектор А1. Южный стратиграфический разрез.



Рис. 100. Поселение Непряхино1. Сектор А1. Южный стратиграфический разрез.



Рис. 101. Поселение Непряхино1. Сектор А2. Восточный стратиграфический разрез.



Рис. 102. Поселение Непряхино1. Сектор А2. Восточный стратиграфический разрез.



Рис. 103. Поселение Непряхино1. Сектор А2. Западный стратиграфический разрез.



Рис. 104. Поселение Непряхино1. Сектор А2. Западный стратиграфический разрез.



Рис. 105. Поселение Непряхино1. Сектор А2. Северный стратиграфический разрез.



Рис. 106. Поселение Непряхино1. Сектор А2. Северный стратиграфический разрез.



Рис. 107. Поселение Непряхино1. Сектор А2. Южный стратиграфический разрез.



Рис. 108. Поселение Непряхино1. Сектор А2. Южный стратиграфический разрез.



Рис. 109. Поселение Непряхино1. Сектор А3. Восточный стратиграфический разрез.



Рис. 110. Поселение Непряхино1. Сектор А3. Восточный стратиграфический разрез.



Рис. 111. Поселение Непряхино1. Сектор А3. Западный стратиграфический разрез.



Рис. 112. Поселение Непряхино1. Сектор А3. Западный стратиграфический разрез.



Рис. 113. Поселение Непряхино1. Сектор А3. Северный стратиграфический разрез.



Рис. 114. Поселение Непряхино1. Сектор А3. Северный стратиграфический разрез.



Рис. 115. Поселение Непряхино1. Сектор А3. Южный стратиграфический разрез.



Рис. 116. Поселение Непряхино1. Сектор А3. Южный стратиграфический разрез.



Рис. 117. Поселение Непряхино1. Сектор А4. Восточный стратиграфический разрез.



Рис. 118. Поселение Непряхино1. Сектор А4. Восточный стратиграфический разрез.



Рис. 119. Поселение Непряхино1. Сектор А4. Западный стратиграфический разрез.



Рис. 120. Поселение Непряхино1. Сектор А4. Западный стратиграфический разрез.



Рис. 121. Поселение Непряхино1. Сектор А4. Северный стратиграфический разрез.



Рис. 122. Поселение Непряхино1. Сектор А4. Северный стратиграфический разрез.



Рис. 123. Поселение Непряхино1. Сектор А4. Южный стратиграфический разрез.



Рис. 124. Поселение Непряхино1. Сектор А4. Южный стратиграфический разрез.



Рис. 125. Поселение Непряхино1. Сектор А6. Южный стратиграфический разрез.



Рис. 126. Поселение Непряхино1. Сектор А6. Восточный стратиграфический разрез.